土砂災害警戒区域等の指定の公示に係る図書　（その1）

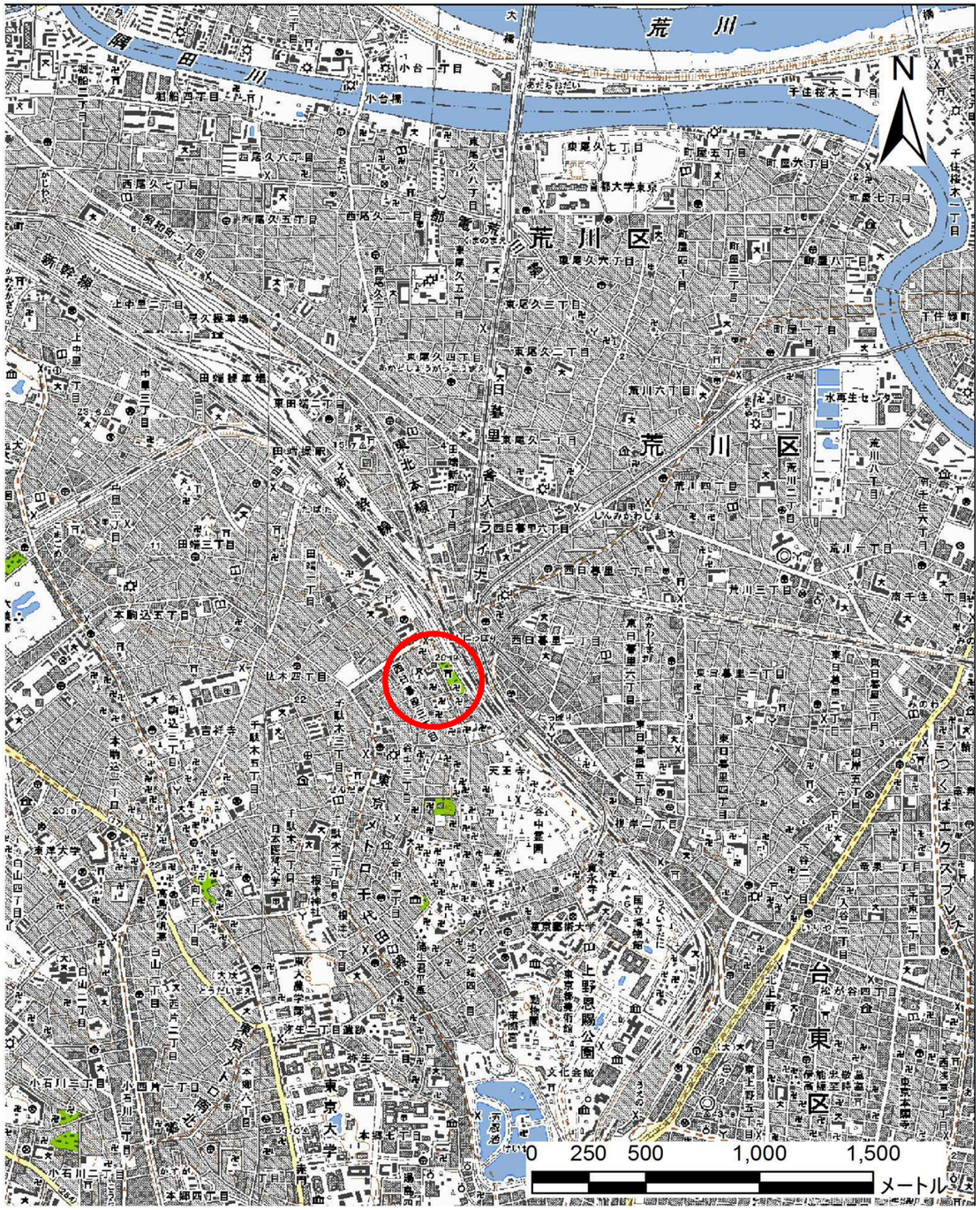

（1/25,000）

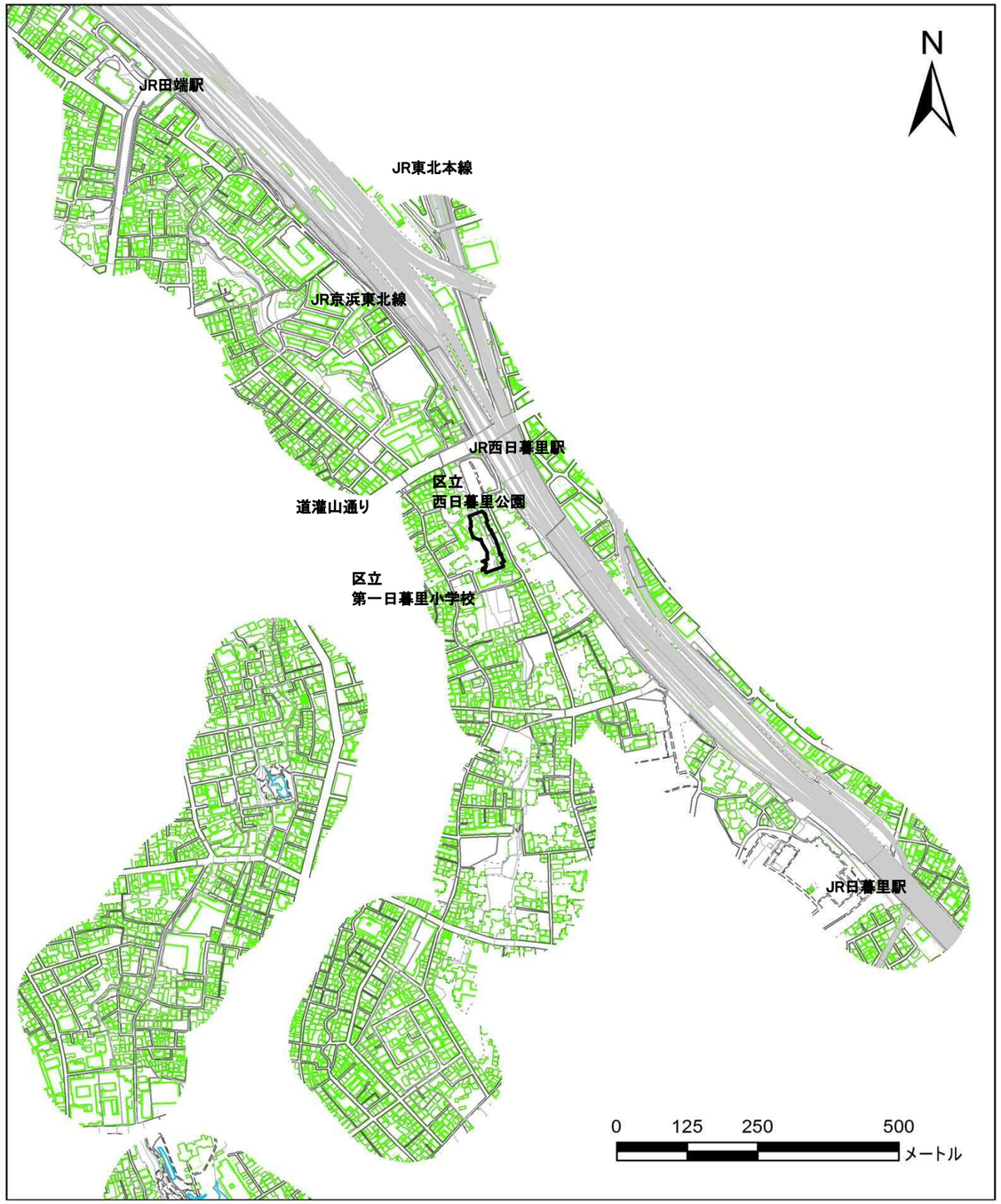

（1/10,000）

様式－1（急）
土砂災害警戒区域・土砂災害特別警戒区域　位置図

自然現象の種類	急傾斜地の崩壊
区域番号	118001-K006
箇所名	－
所在地	荒川区西日暮里三丁目

土砂災害警戒区域等の指定の公示に係る図書（その2）

K006

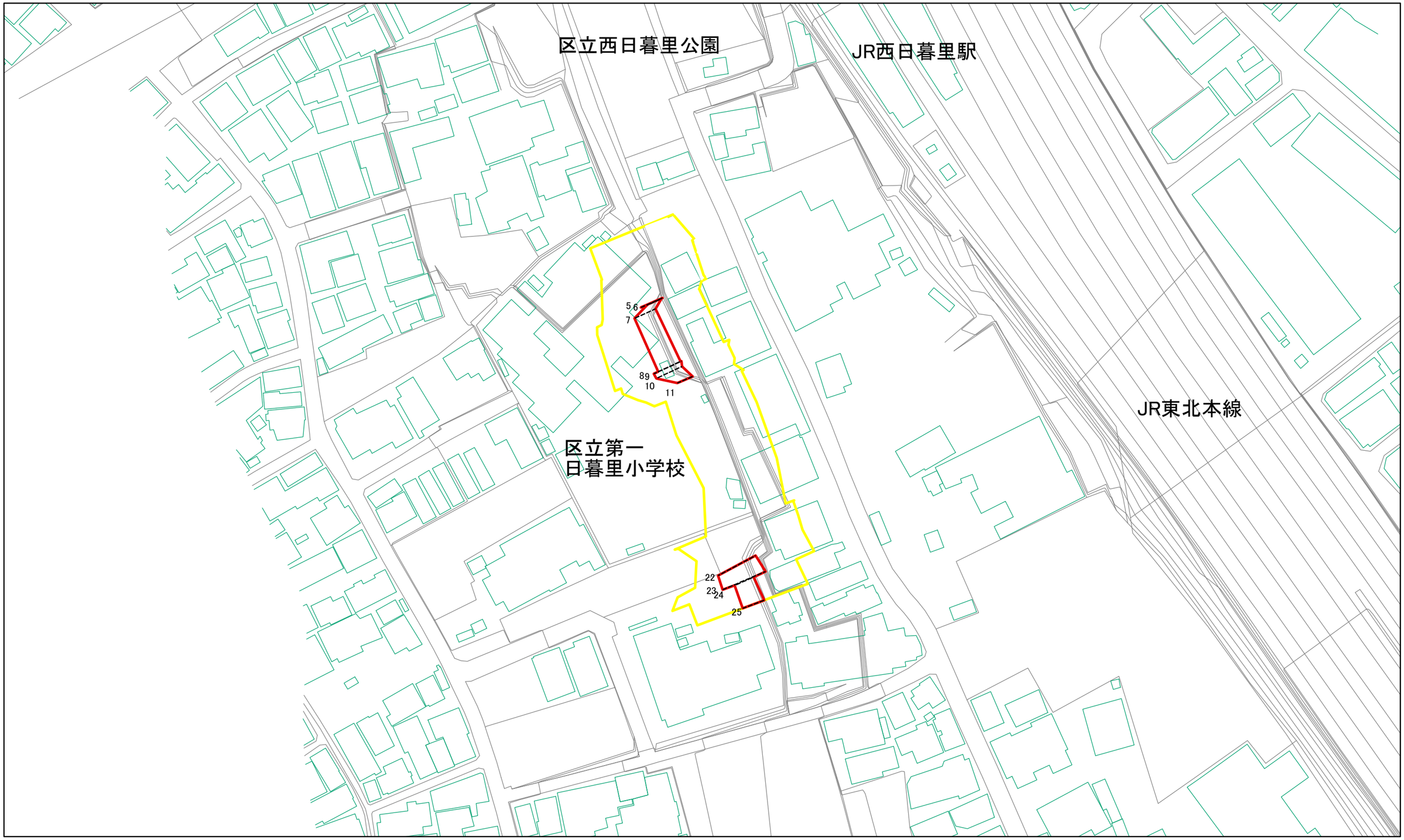

0　25　50　100 m

図中の数字は横断測線番号を示す

様式－2（急）
土砂災害警戒区域・土砂災害特別警戒区域
区域図（その1）

土砂災害防止法施行令第二条の基準に該当する区域		
土砂災害防止法施行令第三条の基準に該当する区域	土石等の（移動）高さが1m以下の場合、土石等の移動による力が100kN/mを超える区域	
	土石等の堆積の高さが3mを超える区域	
	それ以外の区域	

縮尺 1:1,000

自然現象の種類	急傾斜地の崩壊	箇所番号	118001-K006
告示番号		箇所名	
告示年月日		所在地	荒川区西日暮里三丁目

土砂災害警戒区域等の指定の公示に係る図書（その3）

横断測線の区間	土石等の移動により建築物の地上部に作用すると想定される力				土石等の堆積により建築物の地上部に作用すると想定される力			
	土石等の（移動）高さが1m以下の場合、土石等の移動による力が100kN/m²を超える区域		それ以外の区域		土石等の堆積の高さが3mを超える区域		それ以外の区域	
	力の大きさのうち最大のもの（kN/m²）	土石等の高さ（m）	力の大きさのうち最大のもの（kN/m²）	土石等の高さ（m）	力の大きさのうち最大のもの（kN/m²）	土石等の高さ（m）	力の大きさのうち最大のもの（kN/m²）	土石等の高さ（m）
1 ～ 2	－	－	－	－	－	－	－	－
2 ～ 3	－	－	－	－	－	－	－	－
3 ～ 4	－	－	－	－	－	－	－	－
4 ～ 5	－	－	－	－	－	－	－	－
5 ～ 6								
6 ～ 7	－	－	55.7	1.0	－	－	14.2	2.8
7 ～ 8	－	－	55.7	1.0	－	－	12.3	2.4
8 ～ 9								
9 ～ 10	－	－	73.1	1.0	－	－	10.9	2.1
10 ～ 11	－	－	68.5	1.0	－	－	13.1	2.5
11 ～ 12	－	－	－	－	－	－	－	－
12 ～ 13	－	－	－	－	－	－	－	－
13 ～ 14	－	－	－	－	－	－	－	－
14 ～ 15	－	－	－	－	－	－	－	－
15 ～ 16	－	－	－	－	－	－	－	－
16 ～ 17	－	－	－	－	－	－	－	－
17 ～ 18	－	－	－	－	－	－	－	－
18 ～ 19	－	－	－	－	－	－	－	－
19 ～ 20	－	－	－	－	－	－	－	－
20 ～ 21	－	－	－	－	－	－	－	－
21 ～ 22	－	－	－	－	－	－	－	－
22 ～ 23	－	－	93.4	1.0	－	－	13.3	2.6
23 ～ 24								
24 ～ 25	－	－	52.0	1.0	－	－	13.0	2.5
～								
～								

横断測線の区間	土石等の移動により建築物の地上部に作用すると想定される力				土石等の堆積により建築物の地上部に作用すると想定される力			
	土石等の（移動）高さが1m以下の場合、土石等の移動による力が100kN/m²を超える区域		それ以外の区域		土石等の堆積の高さが3mを超える区域		それ以外の区域	
	力の大きさのうち最大のもの（kN/m²）	土石等の高さ（m）	力の大きさのうち最大のもの（kN/m²）	土石等の高さ（m）	力の大きさのうち最大のもの（kN/m²）	土石等の高さ（m）	力の大きさのうち最大のもの（kN/m²）	土石等の高さ（m）
～								
～								
～							